

# Instrukcja wyszukiwania kart informacyjnych

Portal Wykaz udostępnia wyszukiwarkę kart informacyjnych. Można z niej korzystać bez konieczności logowania.

Wyszukiwarka składa się z dwóch głównych elementów:

- Formularza, w którym możemy podać kryteria wyszukiwania kart informacyjnych.
- Listy znalezionych kart. Jeśli kryteria wyszukiwania są puste, to lista prezentuje wszystkie opublikowane karty poczynając od najnowszych.

**Wyszukiwanie**

[Instrukcja wyszukiwania kart informacyjnych](#)

Numer porządkowy	<input type="text"/>	Nazwa dokumentu	<input type="text"/>	<input type="checkbox"/>	nd.
Rok wydania karty	<input type="text"/>	Dokument wytworzył	<input type="text"/>	<input type="checkbox"/>	nd.
Znak sprawy	<input type="text"/>	Dokument zatwierdził	<input type="text"/>	<input type="checkbox"/>	nd.
Rodzaj dokumentu	<input type="text" value="wszystkie"/>	Data dokumentu	od <input type="text"/>	do <input type="text"/>	<input type="checkbox"/> nd. ⓘ
Temat dokumentu	<input type="text" value="wszystkie"/>	Data zatwierdzenia	od <input type="text"/>	do <input type="text"/>	<input type="checkbox"/> nd. ⓘ
Typ urzędu	<input type="text" value="wszystkie"/>	Data publikacji	od <input type="text"/>	do <input type="text"/>	<input type="checkbox"/>
Nazwa urzędu	<input type="text"/>	Wyszukiwane słowo	<input type="text"/>		

Znajdź urząd:  
1. Wpisz nazwę urzędu lub miejscowości (min. 3 znaki).  
2. Poczekaj na wygenerowanie listy podpowiedzi.  
3. Wybierz urząd z listy.

Obszar:  |  |   nd.

Szablon:

[> Szukaj](#) | [- Resetuj](#)

**Wyniki wyszukiwania: 2099138**

Wyników na stronie:  | Strona:  z 209914 | [Następna strona >](#) | [Ostatnia strona >>](#)

Numer	Nazwa dokumentu	Znak Sprawy	Data modyfikacji	Data publikacji	Urząd	Dokument wytworzył	Akcja
129/2017	Wniosek o wydanie zezwolenia na usunięcie drzew	GO-SR.6131.51.1.2017	06-07-2017 11:48	06-07-2017 11:48	Urząd Gminy w Stegnie	*****	<a href="#">Podgląd</a>
510/2017	Wniosek o zmianę pozwolenia na wprowadzanie gazów i pyłów do powietrza	OS-I.7221.3.9.2017.BA	06-07-2017 11:44	06-07-2017 11:44	Urząd Marszałkowski Województwa Podkarpackiego	Pratt & Whitney Rzeszów S.A.	<a href="#">Podgląd</a>
542/2017	Zmiana pozwolenia na wprowadzanie gazów lub pyłów do powietrza	OS-I.7221.3.9.2017.BA	06-07-2017 11:44	06-07-2017 11:44	Urząd Marszałkowski Województwa Podkarpackiego	Marszałek Województwa Podkarpackiego	<a href="#">Podgląd</a>
543/2017	Zezwolenie na usunięcie drzew lub krzewów	OS-I.7123.1.70.2017.LL	06-07-2017 11:44	06-07-2017 11:44	Urząd Marszałkowski Województwa Podkarpackiego	Marszałek Województwa Podkarpackiego	<a href="#">Podgląd</a>
381/2017	Wniosek o zezwolenie na usunięcie drzew lub krzewów	OS-I.7123.1.70.2017.LL	06-07-2017 11:44	06-07-2017 11:44	Urząd Marszałkowski Województwa Podkarpackiego	Zarząd Zieleni Miejskiej w Rzeszowie	<a href="#">Podgląd</a>
544/2017	Zezwolenie na usunięcie drzew lub krzewów	OS-I.7123.1.76.2017.LL	06-07-2017 11:44	06-07-2017 11:44	Urząd Marszałkowski Województwa Podkarpackiego	Marszałek Województwa Podkarpackiego	<a href="#">Podgląd</a>
399/2017	Wniosek o zezwolenie na usunięcie drzew lub krzewów	OS-I.7123.1.76.2017.LL	06-07-2017 11:44	06-07-2017 11:44	Urząd Marszałkowski Województwa Podkarpackiego	Prezydent Miasta Rzeszowa	<a href="#">Podgląd</a>
545/2017	Wniosek o zezwolenie na usunięcie drzew lub krzewów	OS-I.7123.1.112.2017.LL	06-07-2017 11:44	06-07-2017 11:44	Urząd Marszałkowski Województwa Podkarpackiego	Rzeszowska Spółdzielnia Mieszkaniowa	<a href="#">Podgląd</a>
543/2017	Opinia pozytywna	WOOS.410.80.2017.MO	06-07-2017 11:42	06-07-2017 11:42	Regionalna Dyrekcja Ochrony Środowiska w Opolu	Regionalny Dyrektor Ochrony Środowiska w Opolu	<a href="#">Podgląd</a>
213/2016	Wniosek o pozwolenie na budowę stawu rekreacyjno - hodowlanego w m. Dokudów Drugi.	AB.6740.376.2016.PA	06-07-2017 11:40	06-07-2017 11:40	Starostwo Powiatowe w Białej Podlaskiej	*****	<a href="#">Podgląd</a>

Wyników na stronie:  | Strona:  z 209914 | [Następna strona >](#) | [Ostatnia strona >>](#)

W wyświetlonym formularzu możemy określić kryteria, przy użyciu których chcemy wyszukiwać karty w systemie.

System umożliwia wyszukiwanie po następujących kryteriach:

1. **Numer porządkowy** – numer porządkowy karty w urzędzie (np. dla karty o numerze 123/2015 numer porządkowy to 123).
2. **Rok wydania karty** - rok wydania karty (np. dla karty o numerze 123/2015 rokiem wydania karty jest rok 2015).
3. **Znak spawy** – znak sprawy nadany podczas tworzenia karty informacyjnej.
4. **Rodzaj dokumentu** – wybierany z listy rozwijalnej
5. **Temat dokumentu** – wybierany z listy rozwijalnej
6. **Typ urzędu** – wybierany z listy rozwijalnej
7. **Nazwa urzędu** – wyszukiwanie kart z danego urzędu - zgodnie z instrukcją umieszczoną pod polem tekstowym należy zacząć wpisywanie nazwy lub miejscowości związanej z wybranym urzędem, a następnie wybrać urząd z pola z podpowiedziami
8. **Obszar** – obszar którego dotyczy dokument, wybierany z listy rozwijalnej
9. **Szablon** – szablon karty informacyjnej, wybierany z listy rozwijalnej
10. **Nazwa dokumentu** – nazwa dokumentu.
11. **Dokument wytworzył** – nazwa podmiotu, który wytworzył dokument.
12. **Dokument zatwierdził** – nazwa podmiotu, który zatwierdził dokument.
13. **Data dokumentu** – data wytworzenia dokumentu, możliwa do wybrania po kliknięciu na dzień w kalendarzu
14. **Data zatwierdzenia** – data zatwierdzenia dokumentu, możliwa do wybrania po kliknięciu na dzień w kalendarzu
15. **Data publikacji** – data publikacji karty informacyjnej w systemie Wykaz2, możliwa do wybrania po kliknięciu na dzień w kalendarzu
16. **Wyszukiwane słowo** – wyszukiwanie pełnotekstowe w ramach wszystkich pól karty. Umożliwia wyszukiwanie po słowach lub frazach występujących w karcie informacyjnej.



Kryteria wyszukiwania można uzupełniać lub pozostawiać puste w dowolnej kombinacji.

Po wprowadzeniu kryteriów wyszukiwania klikamy przycisk **Szukaj**. System wyświetli listę kart spełniających kryteria wyszukiwania.

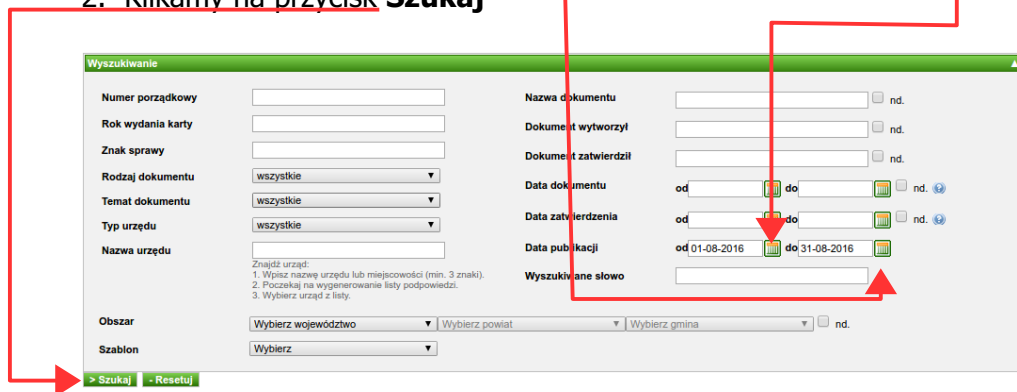
## Przykład:

Wyszukiwanie wszystkich kart opublikowanych w sierpniu 2016 r.

### 1. W sekcji **Data publikacji:**

- w polu **od** klikamy na  i wybieramy wartość 1.08.2016
- w polu **do** klikamy na  i wybieramy wartość 31.08.2016

### 2. Klikamy na przycisk **Szukaj**



The screenshot shows a search interface titled "Wyszukiwanie". It contains several search criteria on the left and right sides. The "Data publikacji" field is highlighted with a red box and arrows, showing the date range "od 01-08-2016" and "do 31-08-2016". The "Szukaj" button is also highlighted with a red arrow.

**Wyszukiwanie**

Numer porządkowy

Rok wydania karty

Znak sprawy

Rodzaj dokumentu

Temat dokumentu

Typ urzędu

Nazwa urzędu

Znajdź urząd:  
1. Wpisz nazwę urzędu lub miejscowości (min. 3 znaki).  
2. Poczekaj na wygenerowanie listy podpowiedzi.  
3. Wybierz urząd z listy.




Obszar  |  |   nd.




Szablon



Nazwa dokumentu   nd.

Dokument wytworzył   nd.

Dokument zatwierdził   nd.

Data dokumentu od   do    nd. 

Data zatwierdzenia od   do    nd. 

Data publikacji od   do  

Wyszukiwane słowo

Numer	Nazwa dokumentu	Znak Sprawy	Data modyfikacji	Data publikacji	Urząd	Dokument wytworzył	Akcja
97/2016	Zezwolenie na usunięcie drzew lub krzewów	OS.6131.28.2016	31-08-2016 17:31	31-08-2016 17:31	Urząd Miasta Racibórz	Urząd Miasta Racibórz	<a href="#">Podgląd</a>
61/2016	Wniosek o wydanie zezwolenia na usunięcie drzew lub krzewów	OS.6131.28.2016	31-08-2016 17:31	31-08-2016 17:31	Urząd Miasta Racibórz	*****	<a href="#">Podgląd</a>
47/2016	Wniosek o wydanie zezwolenia na usunięcie drzew lub krzewów	OS.6131.18.2016	31-08-2016 17:31	31-08-2016 17:31	Urząd Miasta Racibórz	*****	<a href="#">Podgląd</a>

W widoku wyników wyszukiwania za pomocą przycisku **Podgląd** możemy przejść na ekran prezentujący szczegóły danej karty.

**Karta nr 97/2016, Szablon Od 16.11.2010**

**Numer karty/rok** 97/2016  
**Rodzaj dokumentu** Decyzje

**Temat dokumentu**  
 • Ochrona zwierząt oraz roślin

**Nazwa dokumentu**  
 Zezwolenie na usunięcie drzew lub krzewów

**Zakres przedmiotowy dokumentu - opis dokumentu**  
 Decyzja zezwalająca na usunięcie 6 żywołników i umarzająca postępowanie w sprawie 5 żywołników przy ul.Bojanowskiej 26, nakazująca posadzenie 20 drzew w terminie do 30.10.2016

**Obszar, którego dokument dotyczy zgodnie z podziałem administracyjnym kraju** **Województwo:**śląskie **Powiat:**raciborski **Gmina:**Racibórz

**Znak sprawy** OS.6131.28.2016

**Dokument wytworzył**  
**Nazwa** Urząd Miasta Racibórz  
**Typ** Inny  
**Ulica** Stefana Batorego  
**Numer domu** 6  
**Numer lokalu**  
**Miejscowość** Racibórz  
**Kod Pocztowy** 47-400  
**Poczta**  
**Regon**  
**Nip**

**Data dokumentu** 18-02-2016

**Dokument zatwierdził**  
**Nazwa** z upoważnienia Prezydenta Miasta Racibórz Zdzisława Sołnierza Naczelnik Wydziału Ochrony Środowiska i Rolnictwa  
**Typ** Inny  
**Ulica** Stefana Batorego  
**Numer domu** 6  
**Numer lokalu**  
**Miejscowość** Racibórz  
**Kod Pocztowy** 47-400  
**Poczta**  
**Regon**  
**Nip**

**Data zatwierdzenia dokumentu** 18-02-2016

**Miejsce przechowywania dokumentu**  
**Urząd** Urząd Miasta Racibórz  
**Grupa użytkowników** Cały urząd  
**Ulica** Stefana Batorego  
**Numer domu** 6  
**Numer lokalu**  
**Miejscowość** Racibórz  
**Kod Pocztowy** 47-400  
**Poczta**  
**Email**  
**Telefon** 0 32 75 50 677  
**Miejsce przechowywania** Pokój: 202

**Adres elektroniczny zawierający odnośnik do dokumentu**

**Czy dokument jest ostateczny tak/nie** TAK

**Czy dokument jest zniszczony** NIE

**Numery kart innych dokumentów w sprawie** [61/2016](#)

**Zastrzeżenia dotyczące nieudostępniania informacji**

**Uwagi**

[Powrót](#) [Drukuj](#) [Zapisz do PDF](#)

Za pomocą odpowiednich przycisków możemy **wydrukować** wybraną kartę lub zapisać ją w **pliku PDF**.

Numery kart innych dokumentów w sprawie [61/2016](#)

Zastrzeżenia dotyczące nieudostępniania informacji

Uwagi

[Powrót](#) [Drukuj](#) [Zapisz do PDF](#)

Na stronie karty wyświetlane są również jej poprzednie **opublikowane wersje** (jeśli karta takie posiada) oraz **mapa** obrazująca obszary, których dotyczy oglądana karta.

Opublikowane wersje

Numer	Nazwa dokumentu	Status	Wersja	Osoba publikująca	Data utworzenia	Data modyfikacji	Data publikacji	Akcja
97/2016	Zezwolenie na usunięcie drzew lub krzewów	opublikowany	1	Katarzyna Polak	31-08-2016 17:28	31-08-2016 17:31	31-08-2016 17:31	<a href="#">Podgląd</a>

Obszar, którego dokument dotyczy

Mapa Satełita

Dzieliów

Sucha Psina

Nowa Cerekwia

Kietrz

Dzierżysław

Pawłów

Kornice

Pietrowice Wielkie

Wojnowice

Racibórz

Niebozowy

Lubomia

Rudnik

Raszczycze

Lyski

Gaszowice

Jejkowice

Ry

Czernica

Rydułtowy

Radlin

Pszów

Dane do Mapy ©2016 Google Warunki korzystania z programu

## Przykłady wyszukiwania kart informacyjnych

### 1. Karty o numerze porządkowym 5841.

W formularzu wprowadzamy **numer porządkowy** i klikamy w przycisk  **Szukaj**.

Wyszukiwanie

Numer porządkowy: 5841

Rok wydania karty: [ ]

Znak sprawy: [ ]

Rodzaj dokumentu: wszystkie

Temat dokumentu: wszystkie

Typ urzędu: wszystkie

Nazwa urzędu: [ ]

Obszar: Wybierz województwo | Wybierz powiat | Wybierz gmina

Szablon: Wybierz

> Szukaj - Resetuj

Wynikiem wyszukiwania są wszystkie karty, w których numerze występuje ciąg znaków: '5841'.

Wyniki wyszukiwania: 11

Wyników na stronie: 10 | Strona 1 z 2 | [Następna strona >](#) | [Ostatnia strona >>](#)

Numer	Nazwa dokumentu	Znak Sprawy	Data modyfikacji	Data publikacji	Urząd	Dokument wytworzył	Akcja
5841/2016	Wniosek o wydanie zezwolenia na usunięcie drzew lub krzewów	UD-XII-WOM-RO/24247/16	09-11-2016 14:02	09-11-2016 14:02	Urząd Miasta Stołecznego Warszawy	*****	<a href="#">Podgląd</a>
5841/2015	Wniosek o wydanie zezwolenia na usunięcie drzewa ul. Czernowiecka 2b		20-08-2015 10:26	20-08-2015 10:26	Urząd Miasta Stołecznego Warszawy	*****	<a href="#">Podgląd</a>
5841/2014	Wniosek o wydanie zezwolenia na usunięcie drzew lub krzewów ul. Książąt Mazowieckich	UD.III.WOŚ.6131.142.2014 ABU	01-09-2014 12:32	01-09-2014 12:32	Urząd Miasta Stołecznego Warszawy	ArcelorMittal Warszawa Sp. z o.o.	<a href="#">Podgląd</a>
5841/2013	Decyzja zezwalająca na usunięcie drzew lub krzewów z nieruchomości przy ul. Armii Krajowej 77a i Modrzewiowej 8	UD-XIV.ZOŚ.6131.135.2013.SDU	23-08-2013 08:24	23-08-2013 08:24	Urząd Miasta Stołecznego Warszawy	Zarząd Dzielnicy Wesoła m.st. Warszawy	<a href="#">Podgląd</a>
5841/2012	Wniosek o wydanie zezwolenia na usunięcie drzew lub krzewów	UD-XVI-WOS.6131.159.1.2012.AGR	24-10-2012 10:39	24-10-2012 10:39	Urząd Miasta Stołecznego Warszawy	ZGN w Dzielnicy Włochy m.st. Warszawy	<a href="#">Podgląd</a>
5841/2012	Decyzja w sprawie wydania zezwolenia na wykonywanie czynności zakazanych wobec gatunków roślin objętych ochroną (rokitnik zwyczajny)	DOP-OZGI.Z.6400.173.2012.eb.2	01-08-2012 15:54	01-08-2012 15:54	Generalna Dyrekcja Ochrony Środowiska	Generalny Dyrektor Ochrony Środowiska Michał Kielińska	<a href="#">Podgląd</a>
5841/2012	Wykaz za II półrocze 2011 r.		01-03-2012 13:04	01-03-2012 13:04	Urząd Marszałkowski Województwa Warmińsko Mazurskiego	Szkoła Podstawowa w Boleszynie	<a href="#">Podgląd</a>
5841/2011	pozwolenie na budowę stacji II linii metra "Nowy Świat" wraz z infrastrukturą techniczną i urządzeniami i systemami kolejowymi w rejonie ul. Nowy Świat, ul. Świętokrzyskiej i ul.Kubusia Puchatka w Warszawie (zamerzenie budowlane nr 6)	decyzja nr 153/S/2011	08-08-2011 12:12	11-08-2011 11:17	Urząd Miasta Stołecznego Warszawy	Prezydent Miasta Stołecznego Warszawy	<a href="#">Podgląd</a>
5841/2011	EMISJA (korekta)	nie dotyczy	21-03-2011 15:29	21-03-2011 14:59	Urząd Marszałkowski Województwa Warmińsko Mazurskiego	EKO-ORNETA Sp. z o.o.	<a href="#">Podgląd</a>
2010/G/5841	EMISJA		28-06-2010 15:17	30-06-2010 08:12	Urząd Marszałkowski Województwa Warmińsko Mazurskiego		<a href="#">Podgląd</a>

Wyników na stronie: 10 | Strona 1 z 2 | [Następna strona >](#) | [Ostatnia strona >>](#)

## 2. Karty wydane w roku 2016.

W formularzu wprowadzamy rok wydania karty i klikamy w przycisk **Szukaj**.

Wyszukiwanie

Numer porządkowy:

Rok wydania karty:

Znak sprawy:

Rodzaj dokumentu:

Temat dokumentu:

Typ urzędu:

Nazwa urzędu:

Znajdź urząd:  
 1. Wpisz nazwę urzędu lub miejscowości (min. 3 znaki).  
 2. Poczekaj na wygenerowanie listy podpowiedzi.  
 3. Wybierz urząd z listy.

Nazwa dokumentu:   nd.

Dokument wytworzył:   nd.

Dokument zatwierdził:   nd.

Data dokumentu: od  do   nd.

Data zatwierdzenia: od  do   nd.

Data publikacji: od  do   nd.

Wyszukiwane słowo:

Obszar:     nd.

Szablon:

Wynikiem wyszukiwania są wszystkie karty wydane w 2016 roku. W numerze takich kart występuje ciąg znaków: '/2016'.

Wyniki wyszukiwania: 258144

Wyników na stronie: 10 | Strona 1 | z 25815 | [Następna strona](#) | [Ostatnia strona](#)

Numer	Nazwa dokumentu	Znak Sprawy	Data modyfikacji	Data publikacji	Urząd	Dokument wytworzył	Akcja
213/2016	Wniosek o pozwolenie na budowę stawu rekreacyjno - hodowlanego w m. Dokudów Drugi.	AB.6740.376.2016.PA	06-07-2017 11:40	06-07-2017 11:40	Starostwo Powiatowe w Białej Podlaskiej	*****	<a href="#">Podgląd</a>
341/2016	decyzja o pozwoleniu na budowę	AB.6740.376.2016.PA	06-07-2017 11:40	06-07-2017 11:40	Starostwo Powiatowe w Białej Podlaskiej	Starosta Bialski	<a href="#">Podgląd</a>
7/2016	Postanowienie stwierdzające obowiązek przeprowadzenia oceny oddziaływania na środowisko dla przedsięwzięcia „Budowa nowej chlewni nr 3, rozbudowa i przebudowa istniejącej chlewni nr 1 (wraz ze zmianą systemu utrzymania zwierząt) oraz posadzenie zewnętrznych słoików paszowych i zbożowych na terenie gospodarstwa rolnego zlokalizowanego na działkach nr 195/1, 196/3 i 197/1 w miejscowości Osiek, gmina Kocierzew Południowy, powiat łowicki, województwo łódzkie”	OS.6220.1.2016	06-07-2017 11:38	06-07-2017 11:38	Urząd Gminy Kocierzew Południowy	Wójt Gminy Kocierzew Południowy	<a href="#">Podgląd</a>
5/2016	Wniosek o wydanie decyzji o środowiskowych uwarunkowaniach wraz z kartą informacyjną przedsięwzięcia oraz pozostałymi ustawowo wymaganymi załącznikami dla przedsięwzięcia polegającego na „Budowie nowej chlewni nr 3, rozbudowie i przebudowie istniejącej chlewni nr 1 (wraz ze zmianą systemu utrzymania zwierząt) oraz posadzeniu zewnętrznych słoików paszowych i zbożowych na terenie gospodarstwa rolnego zlokalizowanego na działkach nr 195/1, 196/3 i 197/1 w miejscowości Osiek, gmina Kocierzew Południowy, powiat łowicki, województwo łódzkie”	OS.6220.1.2016	06-07-2017 11:38	06-07-2017 11:38	Urząd Gminy Kocierzew Południowy	*****	<a href="#">Podgląd</a>
16/2016	Uzupelnienie raportu o oddziaływaniu na środowisko przedsięwzięcia „Budowa nowej chlewni nr 3, rozbudowie i przebudowie istniejącej chlewni nr 1 (wraz ze zmianą systemu utrzymania zwierząt) oraz posadzeniu zewnętrznych słoików paszowych i zbożowych na terenie gospodarstwa rolnego zlokalizowanego na działkach nr 195/1, 196/3 i 197/1 w miejscowości Osiek, gmina Kocierzew Południowy, powiat łowicki, województwo łódzkie”.	OS.6220.1.2016	06-07-2017 11:38	06-07-2017 11:38	Urząd Gminy Kocierzew Południowy	Biuro Geologii i Sozologii Geotechnika	<a href="#">Podgląd</a>
15/2016	Aneks do raportu o oddziaływaniu na środowisko przedsięwzięcia „Budowa nowej chlewni nr 3, rozbudowie i przebudowie istniejącej chlewni nr 1 (wraz ze zmianą systemu utrzymania zwierząt) oraz posadzeniu zewnętrznych słoików paszowych i zbożowych na terenie gospodarstwa rolnego zlokalizowanego na działkach nr 195/1, 196/3 i 197/1 w miejscowości Osiek, gmina Kocierzew Południowy, powiat łowicki, województwo łódzkie”	OS.6220.1.2016	06-07-2017 11:38	06-07-2017 11:38	Urząd Gminy Kocierzew Południowy	Biuro Geologii i Sozologii Geotechnika	<a href="#">Podgląd</a>
12/2016	Raport o oddziaływaniu na środowisko przedsięwzięcia dla przedsięwzięcia polegającego na „Budowie nowej chlewni nr 3, rozbudowie i przebudowie istniejącej chlewni nr 1 (wraz ze zmianą systemu utrzymania zwierząt) oraz posadzeniu zewnętrznych słoików paszowych i zbożowych na terenie gospodarstwa rolnego zlokalizowanego na działkach nr 195/1, 196/3 i 197/1 w miejscowości Osiek, gmina Kocierzew Południowy, powiat łowicki, województwo łódzkie”	OS.6220.1.2016	06-07-2017 11:38	06-07-2017 11:38	Urząd Gminy Kocierzew Południowy	Biuro Geologii i Sozologii Geotechnika	<a href="#">Podgląd</a>
17/2016	Wniosek o wydanie decyzji o środowiskowych uwarunkowaniach wraz z kartą informacyjną przedsięwzięcia oraz pozostałymi ustawowo wymaganymi załącznikami dla przedsięwzięcia „Budowa budynku inwentarskiego – łuczarni wraz z niezbędną infrastrukturą techniczną zlokalizowanego na działce o nr ewid. 270, miejscowość Rózyce Zurawieniec, obręb Rózyce, gmina Kocierzew Południowy, powiat łowicki, województwo łódzkie”	OS.6220.3.2016	06-07-2017 11:38	06-07-2017 11:38	Urząd Gminy Kocierzew Południowy	*****	<a href="#">Podgląd</a>
675/2016	Raport o oddziaływaniu przedsięwzięcia na środowisko	WOO-14210.7.2016.MGN/AM	06-07-2017 10:11	06-07-2017 10:11	Regionalna Dyrekcja Ochrony Środowiska w Kielcach	Biuro Projektowo - Wykonawcze „Drogi i Ulice” Zenon Kubicki	<a href="#">Podgląd</a>
382/2016	Wniosek o wydanie decyzji o środowiskowych uwarunkowaniach	WOO-14210.7.2016.MGN	06-07-2017 10:11	06-07-2017 10:11	Regionalna Dyrekcja Ochrony Środowiska w Kielcach	Miejski Zarząd Dróg w Kielcach	<a href="#">Podgląd</a>

Wyników na stronie: 10 | Strona 1 | z 25815 | [Następna strona](#) | [Ostatnia strona](#)

3. Karty o numerze porządkowym 5841, które były wydane w roku 2016. W formularzu wprowadzamy **rok wydania karty** oraz **numer porządkowy** i klikamy w przycisk **Szukaj**.

The screenshot shows a search interface titled 'Wyszukiwanie'. It contains several input fields and dropdown menus. Red arrows highlight the 'Numer porządkowy' field (containing '5841'), the 'Rok wydania karty' field (containing '2016'), and the '> Szukaj' button at the bottom left. The form also includes fields for 'Nazwa dokumentu', 'Znak sprawy', 'Rodzaj dokumentu', 'Temat dokumentu', 'Typ urzędu', 'Nazwa urzędu', 'Obszar', and 'Szablon'. On the right side, there are fields for 'Data dokumentu', 'Data zatwierdzenia', and 'Data publikacji', each with 'od' and 'do' sub-fields. A 'Wyszukiwane słowo' field is also present.

Wynikiem wyszukiwania są wszystkie karty wydane w 2016 roku, które w numerze zawierają ciąg znaków: '5841'.

Wyniki wyszukiwania: 1

Wyników na stronie: 10 Strona 1 z 1

Numer	Nazwa dokumentu	Znak Sprawy	Data modyfikacji	Data publikacji	Urząd	Dokument wytworzył	Akcja
5841/2016	Wniosek o wydanie zezwolenia na usunięcie drzew lub krzewów	UD-XII- WOM- RO/24247/16	09-11-2016 14:02	09-11-2016 14:02	Urząd Miasta Stołecznego Warszawy	*****	Podgląd

Wyników na stronie: 10 Strona 1 z 1



4. Karty posiadające **temat dokumentu**: „Ochrona kopalin”. Temat dokumentu wybieramy z listy rozwijalnej. Następnie klikamy w przycisk **Szukaj**.

The screenshot shows a search interface with the following fields and options:

- Numer porządkowy: [input field]
- Rok wydania karty: [input field]
- Znak sprawy: [input field]
- Rodzaj dokumentu: [dropdown menu: wszystkie]
- Temat dokumentu**: [dropdown menu: Ochrona kopalin, wszystkie, inne, Ochrona kopalin, Ochrona powierzchni ziemi, Ochrona powietrza, Ochrona przed hałasem, Ochrona przed polami elektromagnetycznymi, Ochrona wód, Ochrona zwierząt oraz roślin]
- Typ urzędu: [input field]
- Nazwa urzędu: [input field]
- Obszar: [input field]
- Szablon: [dropdown menu: Wybierz]
- Nazwa dokumentu: [input field] [nd.]
- Dokument wytworzył: [input field] [nd.]
- Dokument zatwierdził: [input field] [nd.]
- Data dokumentu: od [calendar icon] do [calendar icon] [nd.]
- Data zatwierdzenia: od [calendar icon] do [calendar icon] [nd.]
- Data publikacji: od [calendar icon] do [calendar icon]
- Wyszukiwane słowo: [input field]
- Przez powiat: [dropdown menu]
- Wybierz gmina: [dropdown menu] [nd.]

Buttons: > Szukaj, - Resetuj

Wynikiem wyszukiwania jest lista wszystkich kart, które w polu **Temat dokumentu** zawierają wpis „Ochrona kopalin” (nie musi to być jedyny wpis w tym polu). Temat dokumentu danej karty można sprawdzić w podglądzie karty.

## 5. Wyszukiwanie kart na podstawie nazwy urzędu.

The screenshot shows a search form titled 'Wyszukiwanie'. It contains several input fields and dropdown menus. A red arrow points to the 'Nazwa urzędu' field, which is currently empty. Below this field, there are three numbered instructions: 1. Wpisz nazwę urzędu lub miejscowości (min. 3 znaki). 2. Poczekaj na wygenerowanie listy podpowiedzi. 3. Wybierz urząd z listy. Other fields include 'Numer porządkowy', 'Rok wydania karty', 'Znak sprawy', 'Rodzaj dokumentu', 'Temat dokumentu', 'Typ urzędu', 'Obszar', and 'Szablon'. There are also date pickers for 'Data dokumentu', 'Data zatwierdzenia', and 'Data publikacji', and a 'Wyszukiwane słowo' field. At the bottom, there are buttons for '> Szukaj' and '- Resetuj'.

Zgodnie z instrukcją zamieszczoną pod polem tekstowym należy zacząć wpisywanie nazwy lub miejscowości związanej z wybranym urzędem. Po wpisaniu trzech znaków pojawi się **pole z podpowiedziami**.

This screenshot shows the same search form as above, but with a dropdown list of suggestions for the 'Nazwa urzędu' field. The suggestions include: benchmark | Warszawa, Generalna Dyrekcja Ochrony Środowiska | Warszawa, Główny Inspektorat Ochrony Środowiska | Warszawa, Krajowy Zarząd Gospodarki Wodnej | Warszawa, Mazowiecki Urząd Wojewódski w Warszawie | Warszawa, Ministerstwo Środowiska | Warszawa, Okręgowy Urząd Górnictwa w Warszawie | Warszawa, Regionalna Dyrekcja Ochrony Środowiska w Warszawie | Warszawa, Starostwo Powiatowe w Lidzbarku Warmińskim | Lidzbark Warmiński, Urząd Gminy Lidzbark Warmiński | Lidzbark Warmiński, Urząd Gminy Nowe Miasto nad Wartą | Nowe Miasto nad Wartą, Urząd Gminy Świnice Warckie | Świnice Warckie, Urząd Gminy w Warcie Bolesławieckiej | Raciborowice Górne, Urząd Gminy w Warlubiu | Warlubie, Urząd Gminy Warkocice | Warkocice, Urząd Marszałkowski Województwa Warmińskiego Mazurskiego | Olsztyn, Urząd Miasta i Gminy Twardogóra | Twardogóra, and Urząd Miasta i Gminy w Suwałkach | Suwałki. A red arrow points to the 'Data publikacji' field, which is currently empty. Below the suggestions, there is a table with columns: 'Numer', 'Data publikacji', 'Urząd', 'Dokument wytworzył', and 'Akcja'. The first row shows: 774/2016, Decyzja udzielająca, 6 14:31, 29-09-2016 14:31, Urząd Marszałkowski Województwa Podkarpackiego, Marszałek Województwa Podkarpackiego, and a 'Podgląd' button. At the bottom, there are buttons for '> Szukaj' and '- Resetuj'.


Po wybraniu urzędu z listy **pole tekstowe** zostanie uzupełnione nazwą tego urzędu. Po wypełnieniu pola tekstowego klikamy w przycisk **Szukaj**.

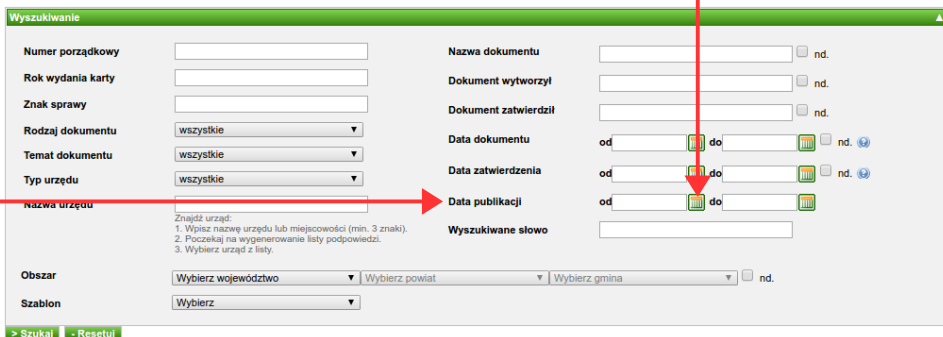
This screenshot shows the search form with the 'Nazwa urzędu' field filled with 'Ministerstwo Środowiska'. A red arrow points to this field. Below it, the same three numbered instructions are visible. The 'Obszar' dropdown is set to 'Wybierz województwo', and the 'Szablon' dropdown is set to 'Wybierz'. The '> Szukaj' and '- Resetuj' buttons are at the bottom.

Wynikiem wyszukiwania jest lista kart związanych z wybranym urzędem.

Wyniki wyszukiwania: 1681							
Wyników na stronie: 10 Strona 1 z 169 Następna strona » Ostatnia strona »							
Numer	Nazwa dokumentu	Znak Sprawy	Data modyfikacji	Data publikacji	Urząd	Dokument wytworzył	Akcja
559/2017	Wniosek o import Scimitra oryx.	DOP-WSK.420.356.2017	06-07-2017 11:33	06-07-2017 11:33	Ministerstwo Środowiska	CARGO HELPER Sp. z o.o.	<a href="#">Podgląd</a>
558/2017	Wniosek o świadectwo Accipiter gentilis	DOP-WSK.420.355.2017	04-07-2017 11:49	04-07-2017 11:49	Ministerstwo Środowiska	*****	<a href="#">Podgląd</a>
557/2017	Wniosek na reeksport Guibourtia, Dalbergia	DOP-WSK.420.340.2017	04-07-2017 11:45	04-07-2017 11:45	Ministerstwo Środowiska	Gitary Mayones s.c. Halina Dzięwulska Dawid Dzięwulski	<a href="#">Podgląd</a>
556/2017	Wniosek o import Dalbergia latifolia	DOP-WSK.420.354.2017	04-07-2017 11:40	04-07-2017 11:40	Ministerstwo Środowiska	Interklang Klimecki Andrzej	<a href="#">Podgląd</a>
555/2017	Wniosek na reeksport Guibourtia demusei	DOP-WSK.420.339.2017	04-07-2017 11:01	04-07-2017 11:01	Ministerstwo Środowiska	Gitary Mayones s.c. Halina Dzięwulska Dawid Dzięwulski	<a href="#">Podgląd</a>
554/2017	Wniosek o świadectwa Anodonthychus hyacinthinus.	DOP-WSK.420.352.2017	03-07-2017 16:23	03-07-2017 16:23	Ministerstwo Środowiska	*****	<a href="#">Podgląd</a>
553/2017	Wniosek o świadectwa dla Falco peregrinus.	DOP-WSK.420.335.2017	03-07-2017 14:29	03-07-2017 14:29	Ministerstwo Środowiska	*****	<a href="#">Podgląd</a>
552/2017	Wniosek o import Testudo horsfieldi.	DOP-WSK.420.315.2017	03-07-2017 14:24	03-07-2017 14:24	Ministerstwo Środowiska	Cerastes	<a href="#">Podgląd</a>
551/2017	Wniosek o świadectwa Psittacus erithacus.	DOP-WSK.420.350.2017	03-07-2017 12:17	03-07-2017 12:17	Ministerstwo Środowiska	*****	<a href="#">Podgląd</a>
550/2017	Wniosek o eksport Aloe arborescens.	DOP-WSK.420.349.2017	03-07-2017 12:07	03-07-2017 12:07	Ministerstwo Środowiska	Phytopharm Kłęka S.A.	<a href="#">Podgląd</a>
Wyników na stronie: 10 Strona 1 z 169 Następna strona » Ostatnia strona »							

## 6. Wyszukiwanie kart na podstawie **daty publikacji**.

Wynikiem wyszukiwania są karty publikowane w określonym przedziale dat. Aby wybrać datę początkową (**od**) należy kliknąć w ikonę .



The screenshot shows a search form titled "Wyszukiwanie". It contains several input fields and dropdown menus for filtering results. A red box highlights the search criteria section, and a red arrow points from the text above to the calendar icon in the "Data publikacji" field.

**Wyszukiwanie**

Numer porządkowy:

Rok wydania karty:

Znak sprawy:

Rodzaj dokumentu:

Temat dokumentu:

Typ urzędu:

Nazwa urzędu:

Znajdź urząd:  
1. Wpisz nazwę urzędu lub miejscowości (min. 3 znaki).  
2. Poczekaj na wygenerowanie listy podpowiedzi.  
3. Wybierz urząd z listy.

Obszar:




Szablon:




> Szukaj - Resetuj




Nazwa dokumentu:

Dokument wytworzył:

Dokument zatwierdził:

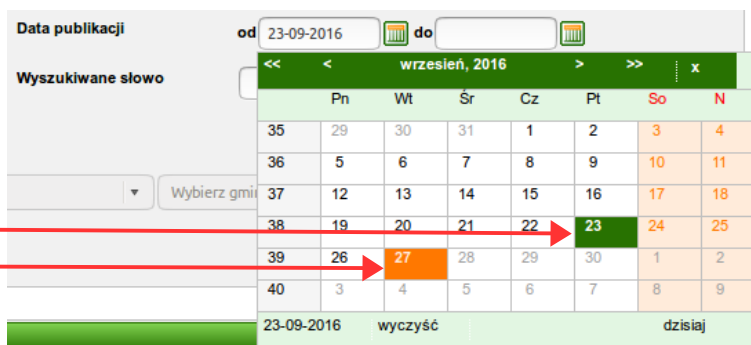
Data dokumentu: od   do    

Data zatwierdzenia: od   do    



Data publikacji: od   do    

Wyszukiwane słowo:

Wyświetlony zostanie kalendarz, z którego można wybrać odpowiednią datę.



The screenshot shows a calendar for September 2016. The date 27 is highlighted in orange. A red arrow points from the text above to the date 27.

Data publikacji: od 23-09-2016  do  

Wyszukiwane słowo:

Wybierz gmi...

wrzesień, 2016							
Pn	Wt	Śr	Cz	Pt	So	N	
35	29	30	31	1	2	3	4
36	5	6	7	8	9	10	11
37	12	13	14	15	16	17	18
38	19	20	21	22	23	24	25
39	26	27	28	29	30	1	2
40	3	4	5	6	7	8	9
23-09-2016		wyczyść				dzisiaj	

W wyświetlanym kalendarzu na pomarańczowo podświetlona jest **dzisiejsza data**.

**Wybrana data** ma kolor zielony. Po wybraniu daty jest ona automatycznie wpisywana w pole tekstowe **od**.

Analogicznie można wybrać datę końcową (**do**).

## 7. Wyszukiwanie kart na podstawie obszaru.

Obszarem może być miasto, gmina, powiat, województwo czy cały kraj. Obszary, których dotyczy dana karta możemy zobaczyć w jej podglądzie. Wyszukiwanie na podstawie obszaru powoduje wybranie tylko tych kart, które mają przypisany dany obszar (jako jedyny lub jeden z wielu).

The screenshot shows a search form with the following fields and options:

- Numer porządkowy: [input]
- Rok wydania karty: [input]
- Znak sprawy: [input]
- Rodzaj dokumentu: [wszystkie]
- Temat dokumentu: [wszystkie]
- Typ urzędu: [wszystkie]
- Nazwa urzędu: [input]
- Nazwa dokumentu: [input] nd.
- Dokument wytworzył: [input] nd.
- Dokument zatwierdził: [input] nd.
- Data dokumentu: od [input] do [input] nd.
- Data zatwierdzenia: od [input] do [input] nd.
- Data publikacji: od [input] do [input]
- Wyszukiwane słowo: [input]
- Obszar: [Wybierz województwo] | [Wybierz powiat] | [Wybierz gmina] nd.
- Szablon: [Wybierz]

Buttons: > Szukaj, - Resetuj

Przed wybraniem województwa nie mamy możliwości wyboru gminy czy powiatu.

Obszar: [Wybierz województwo] | [Wybierz powiat] | [Wybierz gmina] nd.

Wybranie województwa odblokowuje możliwość wyboru powiatu.

Obszar: [dolnośląskie] | [Wybierz powiat] | [Wybierz gmina] nd.

Wybranie powiatu odblokowuje możliwość wyboru gminy.

Obszar: [dolnośląskie] | [górowski] | [Wybierz gmina] nd.

Obszar odpowiadający **całemu krajowi** znajduje się na liście województw.


The 'Obszar' dropdown menu is open, showing a list of voivodeships. A red arrow points to the 'cały kraj' option.

Numer	Opinia do projektu nr...	Znak Sprawy	Data modyfikacji	Data publikacji	Urząd	Dokument wytworzył	Akcja
1116/2016	Opinia do projektu nr... Krajuanka w sąsiedztwie Ekonomicznej w Sie...	WOOS.410.346.2016.BM	30-09-2016 16:40	30-09-2016 16:40	Regionalna Dyrekcja Ochrony Środowiska w Katowicach	Regionalny Dyrektor Ochrony Środowiska w Katowicach	Podgląd
1109/2016	Opinia do 7 projektu... przebiegu...	WOOS.410.382.2016.BM	30-09-2016 16:33	30-09-2016 16:33	Regionalna Dyrekcja Ochrony Środowiska w Katowicach	Regionalny Dyrektor Ochrony Środowiska w Katowicach	Podgląd

**Uwaga.** W wyniku wyszukiwania znajdą się tylko te karty, które mają ustawiony jako jeden z obszarów **dokładnie** taki obszar jak podany w formularzu wyszukiwania.

**Przykład:**

W formularzu podajemy: województwo mazowieckie, powiat grodziski (bez wyboru gminy)



The image shows a search form with three dropdown menus and a checkbox. The first dropdown menu is labeled "Obszar" and has "mazowieckie" selected. The second dropdown menu has "grodziski" selected. The third dropdown menu is labeled "Wybierz gmina" and has "nd." selected. There is a small square checkbox to the right of the third dropdown menu.

W wyniku dostaniemy karty, które jako jeden z obszarów mają wpis: województwo mazowieckie – powiat grodziski, natomiast **nie** dostaniemy kart, które takiego wpisu nie posiadają, ale posiadają wpis: województwo mazowieckie – powiat grodziski – Baranów (mimo, że Baranów znajduje się w powiecie grodziskim).